

Comune di MONTE CREMASCO

quadro consuntivo ordinario

INCARICARIAMENTO TERRITORIALE:
 piano urbanistico, uso civico e usi pubblici

SCALA 1:5000 DP 2

anno 2010

PROGETTISTA: arch. Massimo Mucchetti

COLLABORATORI: arch. G. Pignatelli

PROGETTO:

19/12/2010

20/01/2011

21/02/2011

22/03/2011

23/04/2011

25/05/2011

24/06/2011

25/07/2011

26/08/2011

27/09/2011

28/10/2011

29/11/2011

30/12/2011

31/01/2012

31/02/2012

31/03/2012

31/04/2012

31/05/2012

31/06/2012

31/07/2012

31/08/2012

31/09/2012

31/10/2012

31/11/2012

31/12/2012

31/01/2013

31/02/2013

31/03/2013

31/04/2013

31/05/2013

31/06/2013

31/07/2013

31/08/2013

31/09/2013























31/10/2013

31/11/2013

31/12/2013

PIANO DI GOVERNO DEL TERRITORIO

LEGENDA

-  COSTRUIZIONE ORDINARIA
-  ZONE DESTINATE AD USI CIVILI
-  ZONE DESTINATE AD USI CIVILI
-  ZONE DESTINATE AD USI CIVILI
-  ZONE DESTINATE AD USI CIVILI
-  ZONE DESTINATE AD USI CIVILI
-  ZONE DESTINATE AD USI CIVILI
-  ZONE DESTINATE AD USI CIVILI
-  ZONE DESTINATE AD USI CIVILI
-  ZONE DESTINATE AD USI CIVILI
-  ZONE DESTINATE AD USI CIVILI
-  ZONE DESTINATE AD USI CIVILI
-  ZONE DESTINATE AD USI CIVILI
-  ZONE DESTINATE AD USI CIVILI
-  ZONE DESTINATE AD USI CIVILI
-  ZONE DESTINATE AD USI CIVILI
-  ZONE DESTINATE AD USI CIVILI
-  ZONE DESTINATE AD USI CIVILI
-  ZONE DESTINATE AD USI CIVILI
-  ZONE DESTINATE AD USI CIVILI
-  ZONE DESTINATE AD USI CIVILI
-  ZONE DESTINATE AD USI CIVILI
-  ZONE DESTINATE AD USI CIVILI

